

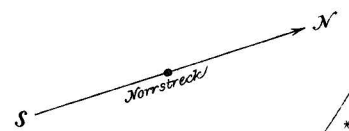
Höjdkarta öfver Kalkudda skans.

Den så kallade »Kalkudda skans» är en ringmur eller så kallad »vikingaborg», belägen i Kärnbo socken i Södermanland å egorna till den $\frac{3}{8}$ mil öster om Mariefred vid Mälaren liggande Kalkudda gård. Den egentliga ringmuren ligger på ett berg samt har, såsom kartan visar, yttermur till förstärkning af norra och södra sidorna, där ingångarne äro. Kartan torde vara den bästa aftekening som någonsin tagits af en slik ringmur, emedan man af de med afvägnings- och landtmätare-verktyg noggrant bestämda nivåkurvorna kan i de minsta enskildheter bedömma markens lutningsförhållanden. Alla lemningar af dessa våra förfäders gamla fästningar visa nämligen, att markens beskaffenhet var bestämmande för byggnadssättet, och att man ej kan anställa några värdefulla forskningar öfver slika borgar, så vida man ej har så beskaffade afritningar, att den omgifvande markens relief återgifves genom noggrann höjdtekening, såsom här skett. Kartan företeddes såsom kunskapsprof i landtmäteri-examen, där undervisning af mig lemnas såväl i nivå-kartors upprättande som i fornlemningars kännetecken. Arbetet, som var både kostsamt och svårt för en medellös elev, vitnar om sakintresse och kunskaper, som förtjena offentligt erkännande.

Höjden öfver hafvet, hvilken också är af stor vikt vid slika borglemningars studerande, är här störst vid inre muren, på det stället af borgens södra sida invid ingången, där det på kartan står höjdsiffran 114 för muren och 96 för marken emellan murrarne. Sjelfve murens höjd är altså 18 fot eller tre manslängder.

Några sägner i orten äro ej fästade vid denna fornlemning; men en tradition förmäler, att ett slikt försvarsverk skall fordom ha funnits på ön Ramsö, midt emot Kalkudda skans. Några spår af denna förmenta fästning lära dock icke finnas.




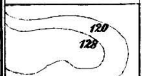
Höjdkarta
 öfver
Kalkudda Skans
 belägen i
Kärnbo socken af Nyköpings Län
 upprättad 1868 af
C. M. Nyström.
 Landmätari-elev.



Kalkudda
 Skanshage
 härnkring

Kalkudda
 Skanshage
 härnkring

Förklarings:

-  **Skogsmark**
(barrskog).
-  **Kala berg.**
-  **Rännar 14 fot hög öfver
Mälarens yta den 1/4 1868.**
-  **Nivåkurvor**
120 och 128 fot öfver ästo.

Ynnnehåll inom tre rännarna 5 ref 13 stänger.

